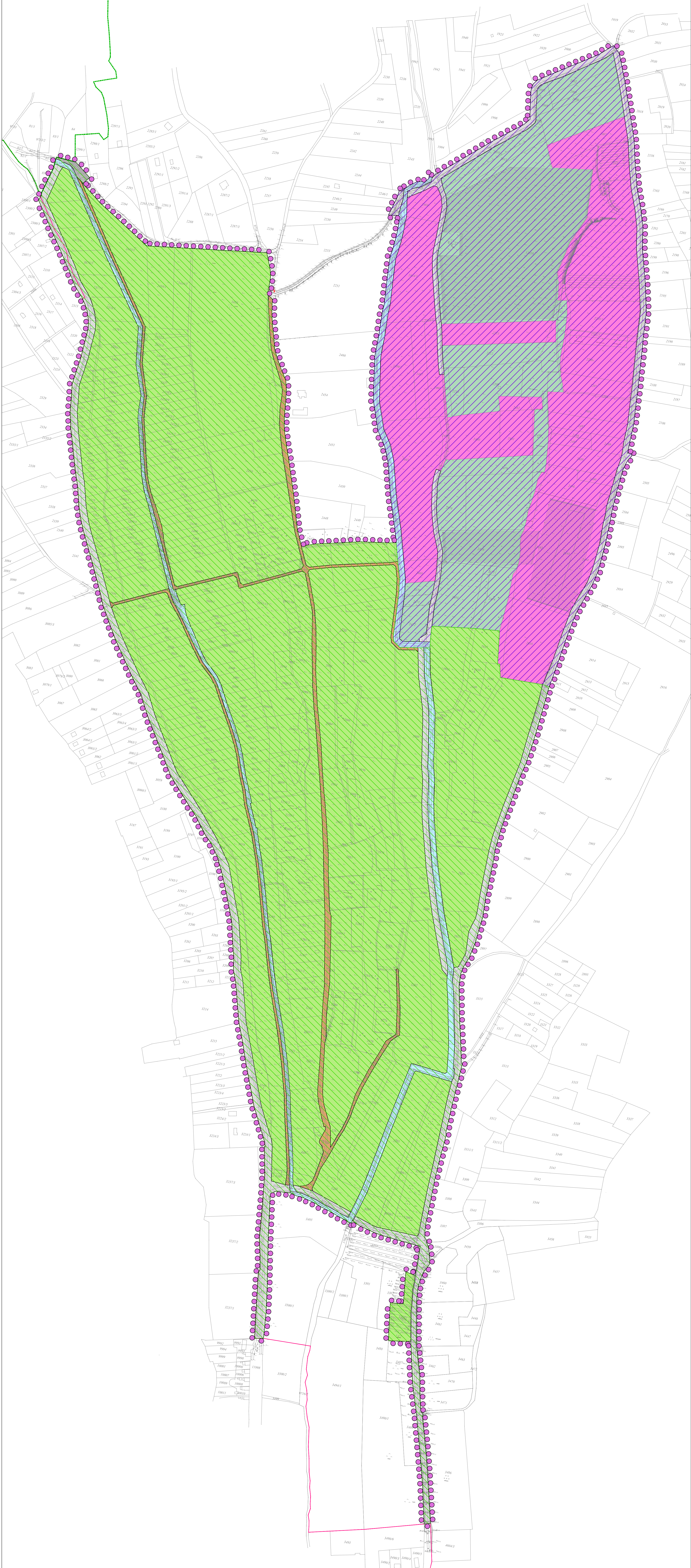
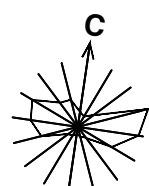
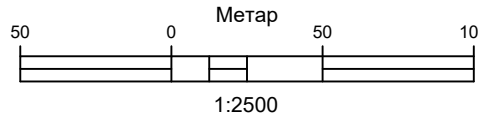


ПЛАН ДЕТАЉНЕ РЕГУЛАЦИЈЕ
ЗА ТУРИСТИЧКО-УГОСТИТЕЉСКИ КОМПЛЕКС
И ПРИСТУПНУ САОБРАЋАЈНИЦУ НА ПОТЕСУ
"СЕЛЕУШ" У КО ИРИГ

- НАЦРТ -



ПОДЕЛА ПРОСТОРА НА КАРАКТЕРИСТИЧНЕ ЦЕЛИНЕ И ЗОНЕ

- ЦЕЛИНА 1 - АГРО-ТУРИСТИЧКИ КОМПЛЕКС "СЕЛЕУШ"
ЦЕЛИНА 2 - ДОЛИНА ЖАРКОВАЧКОГ И ХОПОВАЧКОГ ПОТОКА
- ТУРИСТИЧКО-УГОСТИТЕЉСКА ЗОНА
ВИНОГРАДАРСКО-ВОЋАРСКА ЗОНА
ЗОНА ОСТАЛОГ ПОЉОПРИВРЕДНОГ ЗЕМЉИШТА
ЗОНА ОПШТИНСКОГ ПУТА
ЗОНА ПРИСТУПНЕ САОБРАЋАЈНИЦЕ
ЗОНА НЕКАТЕГОРИСАНОГ ПУТА
ЗОНА ПОТОКА

- ГРАНИЦА ОБУХВАТА ПЛАНА
- ГРАНИЦА ГРАЂЕВИНСКОГ ПОДРУЧЈА НАСЕЉА ИРИГ
- ГРАНИЦА НАЦИОНАЛНОГ ПАРКА "ФРУШКА ГОРА"

НОСИЛАЦ ИЗРАДЕ ПЛАНА	ОПШТИНА ИРИГ ОВЛАШЋЕНО ЛИЦЕ:	Печат и потпис:
ОБРАЂИВАЧ	ЈП ЗАВОД ЗА УРБАНИЗАМ ВОЈВОДИНЕ ДИРЕКТОР: ПРЕДРАГ КНЕЖЕВИЋ, дипл.правник ПОМОЋНИК ДИРЕКТОРА: мр ВЛАДИМИР ПИХЛЕР, дипл.инж.арх.	Печат и потпис:
НАЗИВ ПЛАНА	ПЛАН ДЕТАЉНЕ РЕГУЛАЦИЈЕ ЗА ТУРИСТИЧКО-УГОСТИТЕЉСКИ КОМПЛЕКС И ПРИСТУПНУ САОБРАЋАЈНИЦУ НА ПОТЕСУ "СЕЛЕУШ" У КО ИРИГ	
НАЗИВ КАРТЕ	ПОДЕЛА ПРОСТОРА НА КАРАКТЕРИСТИЧНЕ ЦЕЛИНЕ И ЗОНЕ	
ОДГОВОРНИ УРБАНИСТА	СВЕТЛАНА РЕКО, дипл. инж. арх.	Печат и потпис:
САРАДНИЦИ	МАРИЈА ЗЕЦ, мастер инж. саобр. ЗОРИЦА БОШЊАЧИЋ, мастер инж. арх. БРАНКО МИЛОВАНОВИЋ, дипл. инж. мелио.	
Е - 2966	Размера: 1:2500	Датум: децембар 2025. год. Број листа: 3.